




## Wegbeschrijving

- Startplaats is voorzien op de parking van de gemeenteschool tegenover Mercatorlaan 36.
- Verlaat de parking via de Mercatorlaan, ga naar links, (oplopende nummers).
- Neem 1<sup>ste</sup> straat links (Breughelwijk) en volg deze rechtdoor tot aan de Wespelaarsesteenweg.
- Ga hier terug links en ga weer links in de Goltfuslaan.
- Aan het kapelletje ga je rechtsaf, en volg wandelroute 501 tot de Markt (het dorpsplein) en steek de Stationsstraat over  aan de Delhaize, ga links, draai rechts het eerste steegje in, dit is het Klapgat
- Volg rechtdoor langs het kerkhof (St Remigiusweg) , steek de Zoellaan  over, en ga verder in de St-Remigiusweg en neem vervolgens links de Kleine Appelstraat.
- Neem de 1<sup>ste</sup> straat rechts (Krekelberg) en direct daarna links (Mierenberg) tot einde.
- Ga naar rechts en maak vervolgens helemaal een bocht naar links, dit is de Puttekomheide.
- Neem de eerste straat links (Gerzevien) en volg deze tot het einde.
- Aan de T, ga links en de volgende straat terug links (Grote Appelstraat) volg deze tot 1<sup>ste</sup> straat rechts, sla af, dan nogmaals rechts ( je bent nu terug in de Kleine Appelstraat).
- Volg tot Gerzevien, ga rechts en bijna direct terug naar links, je komt nu in de "Saffraan", ga rechtdoor en

achteraan kan je even rusten en picknicken in een speeltuintje van deze wijk.

- Blijf daarna rechtover het speelpleintje de weg volgen tot de Rijmenamsesteenweg,steek deze over  .
- Volg even naar rechts en draai links de Dennenweg in.
- Volg deze helemaal rechtdoor tot op het einde.
-  Steek de Zoellaan over, volg even links, en ga rechts de Lange Kant in, tot op het einde, aan de Stationsstraat.
- Ga even naar links, en steek aan de verkeerslichten de straat over, en volg terug even links.
- Rechts is het Molenveld, volg deze straat tot op de kruising, ga hier naar rechts (Mercatorlaan).
- Vervolg nu deze weg tot aan de Parking waar je vertrokken bent.

**Druk of download eventueel ook het stratenplan met aanduiding van de wandelrichting.**